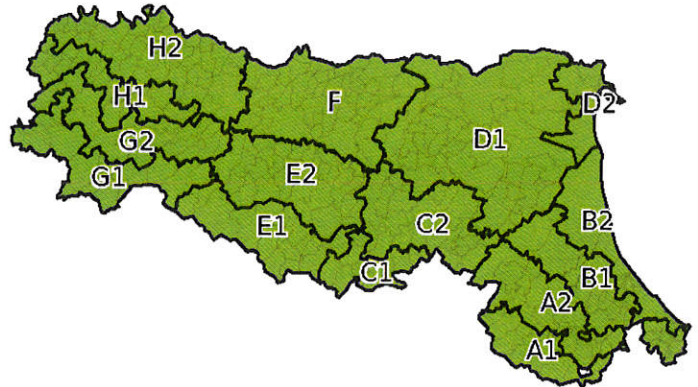
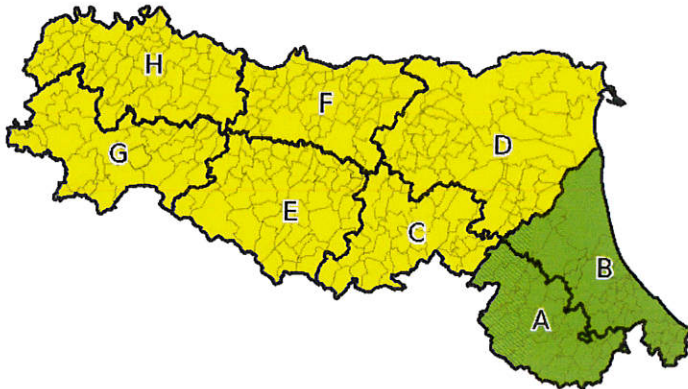


DOCUMENTO N.	DATA EMISSIONE	INIZIO VALIDITA'	FINE VALIDITA'
061/2019	02/07/2019 11:31	02/07/2019 12:00	04/07/2019 00:00

Criticità idraulica, idrogeologica, temporali

Criticità meteo e marino-costiera



		CRITICITA' IDRAULICA	CRITICITA' IDROGEOLOGICA	CRITICITA' PER TEMPORALI	VENTO	TEMPERATURE ESTREME	NEVE	PIOGGIA CHE GELA	STATO DEL MARE	CRITICITA' COSTIERA
A	1	VERDE	VERDE	VERDE	VERDE	VERDE				
	2				VERDE	VERDE				
B	1	VERDE	VERDE	VERDE	VERDE	VERDE				
	2				VERDE	VERDE			VERDE	VERDE
C	1	VERDE	VERDE	GIALLO	VERDE	VERDE				
	2				VERDE	VERDE				
D	1	VERDE	VERDE	GIALLO	VERDE	VERDE				
	2				VERDE	VERDE			VERDE	VERDE
E	1	VERDE	VERDE	GIALLO	VERDE	VERDE				
	2				VERDE	VERDE				
F		VERDE	VERDE	GIALLO	VERDE	VERDE				
G	1	VERDE	VERDE	GIALLO	VERDE	VERDE				
	2				VERDE	VERDE				
H	1	VERDE	VERDE	GIALLO	VERDE	VERDE				
	2				VERDE	VERDE				

ZONE DI ALLERTA: A - Bacini Romagnoli (RA, FC, RN); B - Pianura e costa Romagnola (RA, FC, RN); C - Bacini Emiliani Orientali (BO, RA); D - Pianura Emiliana Orientale e costa Ferrarese (FE, RA, BO); E - Bacini Emiliani Centrali (MO, RE, PR); F - Pianura Emiliana Centrale (MO, RE, PR, BO); G - Bacini Emiliani Occidentali (PR, PC); H - Pianura e bassa collina Emiliana Occidentale (PR, PC).

SOTTOZONE DI ALLERTA: A1 - Montagna Romagnola (FC-RN); A2 - Collina Romagnola (RA-FC-RN); B1 - Pianura Romagnola (RA-FC-RN); B2 - Costa Romagnola (RA-FC-RN); C1 - Montagna Emiliana Orientale (BO); C2 - Collina Emiliana Orientale (BO-RA); D1 - Pianura Emiliana Orientale (FE-RA-BO); D2 - Costa Ferrarese (FE); E1 - Montagna Emiliana Centrale (MO-RE-PR); E2 - Collina Emiliana Centrale (MO-RE-PR); F - Pianura Emiliana Centrale (MO-RE-PR-BO); G1 - Montagna Emiliana Occidentale (PC-PR); G2 - Alta Collina Emiliana Occidentale (PC-PR); H1 - Bassa Collina Emiliana Occidentale (PC-PR); H2 - Pianura Emiliana Occidentale (PC-PR).

DESCRIZIONE DEI FENOMENI

Per il pomeriggio-sera di martedì 2 luglio si prevedono condizioni di instabilità sulle province emiliane che daranno luogo a fenomeni temporaleschi organizzati, più intensi nel corso della serata. Ai temporali saranno associate forti raffiche di vento, grandinate e fulminazioni.
Si prevede un'attenuazione ed esaurimento dei fenomeni nella prima parte di mercoledì 3 luglio con una successiva ripresa dei temporali organizzati sui settori emiliani nel pomeriggio sera.

Tendenza nelle successive 48 ore: intensificazione stazionarietà attenuazione in esaurimento

NOTE**RIFERIMENTI E CONTATTI**

Per approfondimenti sul contenuto del presente documento e la consultazione dei dati in tempo reale:
<https://allertameteo.regione.emilia-romagna.it>

Per ulteriori informazioni di carattere meteorologico:
Centro Funzionale Regione Emilia Romagna – Arpae Servizio Idro-Meteo-Clima
<https://www.arpae.it/sim/>
tel: 051 649 7600 (segreteria telefonica previsioni)
email: centrofunzionalerer@arpae.it
pec: centrofunzionale.emilia-romagna@cert.arpae.emr.it

Per ulteriori informazioni di protezione civile:
Agenzia per la sicurezza territoriale e la protezione civile – Emilia Romagna
<http://protezionecivile.regione.emilia-romagna.it/>
Centro Operativo Regionale lun. - sab. 08:00-20:00 - 051 527 4440/4200
Centralino Agenzia regionale attivo H24 - 051 527 4404
email: procivcor@regione.emilia-romagna.it

IL DIRIGENTE REFERENTE CENTRO FUNZIONALE

Sandro Nanni

Firma autografa omessa ai sensi dell'art.3, c.2, D.Lgs.
12/02/1993, n.39

PER IL DIRETTORE

AGENZIA REGIONALE PER LA SICUREZZA
TERRITORIALE E LA PROTEZIONE CIVILE

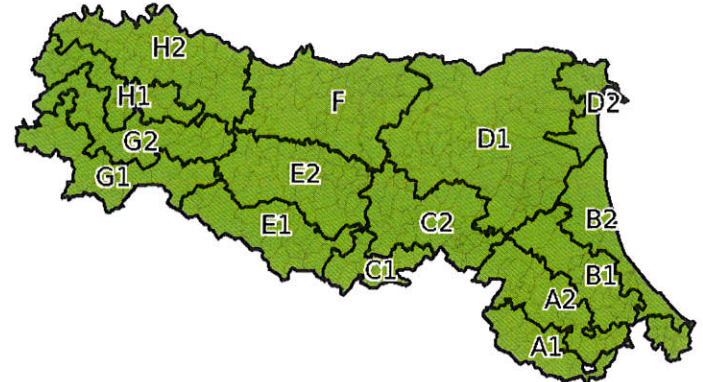
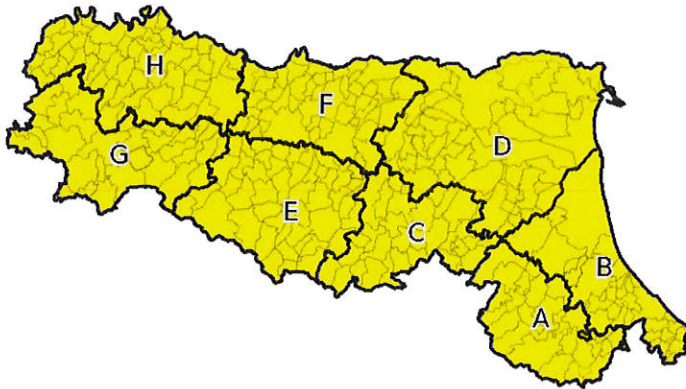
Rita Nicolini

Firma autografa omessa ai sensi dell'art.3, c.2, D.Lgs.
12/02/1993, n.39

DOCUMENTO N.	DATA EMISSIONE	INIZIO VALIDITA'	FINE VALIDITA'
062/2019	03/07/2019 11:47	04/07/2019 00:00	05/07/2019 00:00

Criticità idraulica, idrogeologica, temporali

Criticità meteo e marino-costiera



		CRITICITA' IDRAULICA	CRITICITA' IDROGEOLOGICA	CRITICITA' PER TEMPORALI	VENTO	TEMPERATURE ESTREME	NEVE	PIOGGIA CHE GELA	STATO DEL MARE	CRITICITA' COSTIERA
A	1	VERDE	VERDE	GIALLO	VERDE	VERDE				
	2				VERDE	VERDE				
B	1	VERDE	VERDE	GIALLO	VERDE	VERDE				
	2				VERDE	VERDE			VERDE	VERDE
C	1	VERDE	VERDE	GIALLO	VERDE	VERDE				
	2				VERDE	VERDE				
D	1	VERDE	VERDE	GIALLO	VERDE	VERDE				
	2				VERDE	VERDE			VERDE	VERDE
E	1	VERDE	VERDE	GIALLO	VERDE	VERDE				
	2				VERDE	VERDE				
F		VERDE	VERDE	GIALLO	VERDE	VERDE				
G	1	VERDE	VERDE	GIALLO	VERDE	VERDE				
	2				VERDE	VERDE				
H	1	VERDE	VERDE	GIALLO	VERDE	VERDE				
	2				VERDE	VERDE				

ZONE DI ALLERTA: A - Bacini Romagnoli (RA, FC, RN); B - Pianura e costa Romagnola (RA, FC, RN); C - Bacini Emiliani Orientali (BO, RA); D - Pianura Emiliana Orientale e costa Ferrarese (FE, RA, BO); E - Bacini Emiliani Centrali (MO, RE, PR); F - Pianura Emiliana Centrale (MO, RE, PR, BO); G - Bacini Emiliani Occidentali (PR, PC); H - Pianura e bassa collina Emiliana Occidentale (PR, PC).

SOTTOZONE DI ALLERTA: A1 - Montagna Romagnola (FC-RN); A2 - Collina Romagnola (RA-FC-RN); B1 - Pianura Romagnola (RA-FC-RN); B2 - Costa Romagnola (RA-FC-RN); C1 - Montagna Emiliana Orientale (BO); C2 - Collina Emiliana Orientale (BO-RA); D1 - Pianura Emiliana Orientale (FE-RA-BO); D2 - Costa Ferrarese (FE); E1 - Montagna Emiliana Centrale (MO-RE-PR); E2 - Collina Emiliana Centrale (MO-RE-PR); F - Pianura Emiliana Centrale (MO-RE-PR-BO); G1 - Montagna Emiliana Occidentale (PC-PR); G2 - Alta Collina Emiliana Occidentale (PC-PR); H1 - Bassa Collina Emiliana Occidentale (PC-PR); H2 - Pianura Emiliana Occidentale (PC-PR).

DESCRIZIONE DEI FENOMENI

Per la giornata di giovedì 4 luglio si prevedono condizioni di instabilità che potranno dare luogo, nel corso della giornata, a temporali con probabilità di organizzazione. Ai fenomeni temporaleschi saranno associate fulminazioni, grandine, forti raffiche di vento con precipitazioni intense localizzate.

Tendenza nelle successive 48 ore: intensificazione stazionarietà attenuazione in esaurimento

NOTE**RIFERIMENTI E CONTATTI**

Per approfondimenti sul contenuto del presente documento e la consultazione dei dati in tempo reale:
<https://allertameteo.regione.emilia-romagna.it>

Per ulteriori informazioni di carattere meteorologico:
Centro Funzionale Regione Emilia Romagna – Arpae Servizio Idro-Meteo-Clima
<https://www.arpae.it/sim/>
tel: 051 649 7600 (segreteria telefonica previsioni)
email: centrofunzionalerer@arpae.it
pec: centrofunzionale.emilia-romagna@cert.arpae.emr.it

Per ulteriori informazioni di protezione civile:
Agenzia per la sicurezza territoriale e la protezione civile – Emilia Romagna
<http://protezionecivile.regione.emilia-romagna.it/>
Centro Operativo Regionale lun. - sab. 08:00-20:00 - 051 527 4440/4200
Centralino Agenzia regionale attivo H24 - 051 527 4404
email: procivcor@regione.emilia-romagna.it

IL DIRIGENTE REFERENTE CENTRO FUNZIONALE

Sandro Nanni

Firma autografa omessa ai sensi dell'art.3, c.2, D.Lgs.
12/02/1993, n.39

PER IL DIRETTORE

AGENZIA REGIONALE PER LA SICUREZZA
TERRITORIALE E LA PROTEZIONE CIVILE

Rita Nicolini

Firma autografa omessa ai sensi dell'art.3, c.2, D.Lgs.
12/02/1993, n.39